Stato di fatto - Progetto — SEZIONE 1



Voce	Valori
QUOTE TERRENO	60.68, 60.96, 59.91, 61.22, 61.33, 63.57, 63.64, 61.93, 61.96, 51.42, 50.91, 51.79, 52.27, 51.40, 51.40, 52.16, 52.29, 48.33, 48.16, 48.17, 49.41, 49.63, 49.63
DIST.PARZ. TERRENO	4.03, 1.45, 1.76, 3.48, 2.90, 5.59, 3.34, 3.01, 21.98, 7.66, 4.83, 11.89, 2.49, 8.86, 2.13, 37.81, 6.47, 19.43, 6.02, 2.11, 4.23, 5.00
QUOTE PROGETTO	
DIST.PARZ. PROGETTO	

Sist. Morfologica/Vegetazionale

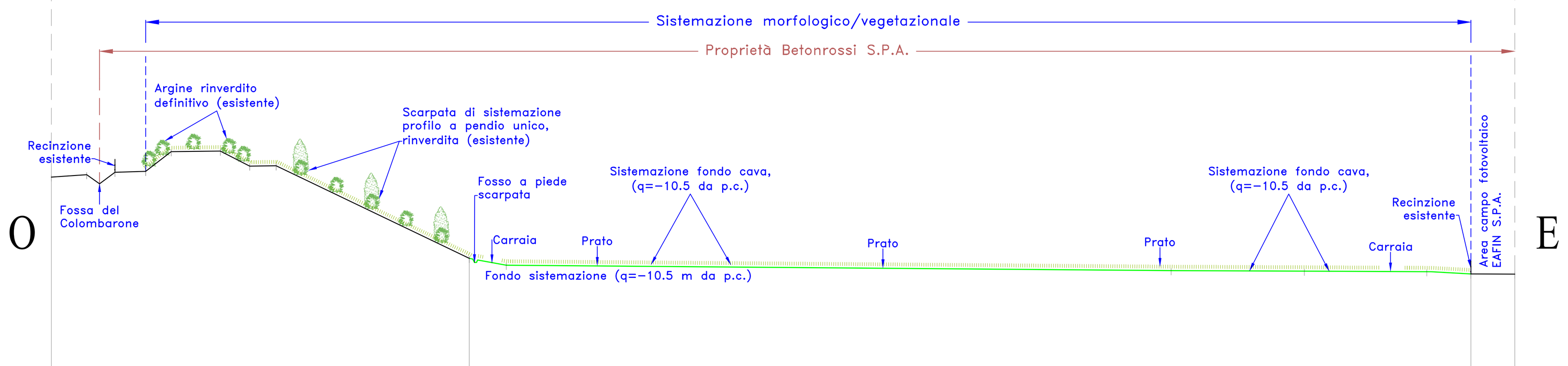

Voce	Valori
QUOTE SISTEMAZIONE	51.42, 50.64, 50.03, 49.97, 49.90, 49.63
DIST.PARZ. SISTEMAZIONE	4.20, 75.63, 15.17, 13.93, 5.00

Stato di fatto - Progetto — SEZIONE 2

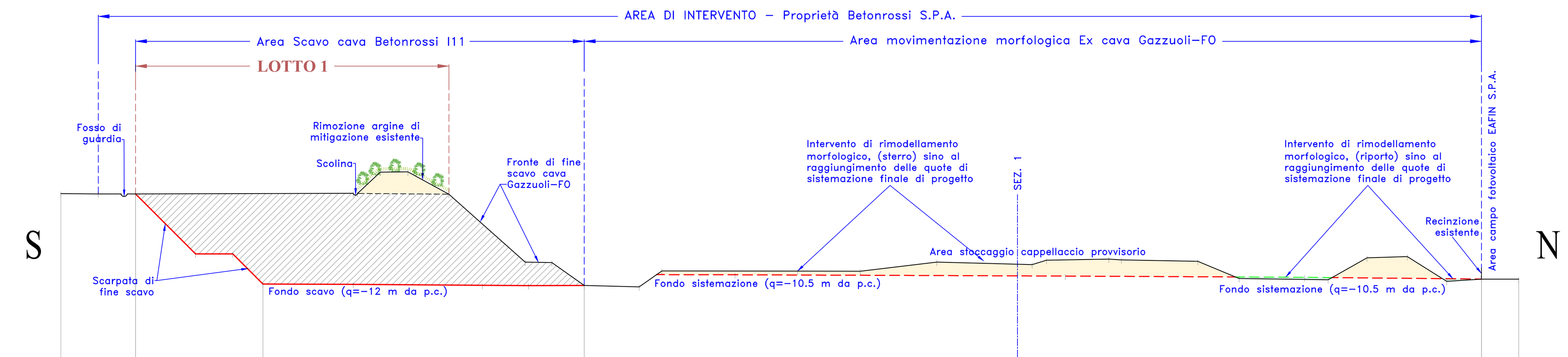

Voce	Valori
QUOTE TERRENO	61.23, 61.20, 61.19, 61.27, 61.26, 64.12, 64.14, 61.15, 52.05, 51.97, 48.91, 48.72, 50.87, 50.84, 50.81, 52.04, 51.87, 51.72, 52.29, 52.45, 52.35, 52.14, 49.85, 49.68, 52.61, 52.79, 49.45, 49.77, 49.77
DIST.PARZIALI TERRENO	5.00, 5.00, 29.19, 3.04, 3.72, 5.49, 10.22, 3.58, 4.34, 7.38, 3.04, 18.18, 8.40, 10.27, 6.60, 6.18, 1.93, 8.37, 1.67, 10.23, 5.55, 11.94, 5.21, 5.40, 5.28, 4.65, 5.00
QUOTE PROGETTO	61.19, 53.15, 53.15, 49.11, 49.07, 48.92, 48.89, 48.91
DIST.PARZIALI PROGETTO	8.00, 5.00, 4.00, 12.11, 17.32, 6.18, 7.46

Sist. Morfologica/Vegetazionale

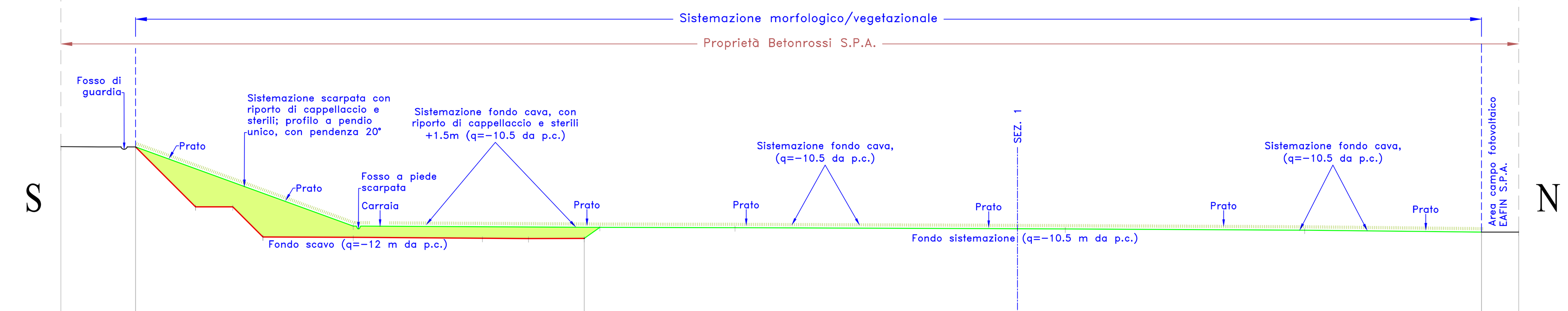

Voce	Valori
QUOTE SISTEMAZIONE	61.19, 50.57, 48.91, 50.38, 50.35, 50.22, 50.17, 50.01, 49.76, 49.77
DIST.PARZ. SISTEMAZIONE	29.19, 30.96, 2.10, 18.11, 33.66, 10.62, 32.09, 23.70, 5.00

Stato di fatto - Progetto — SEZIONE 3

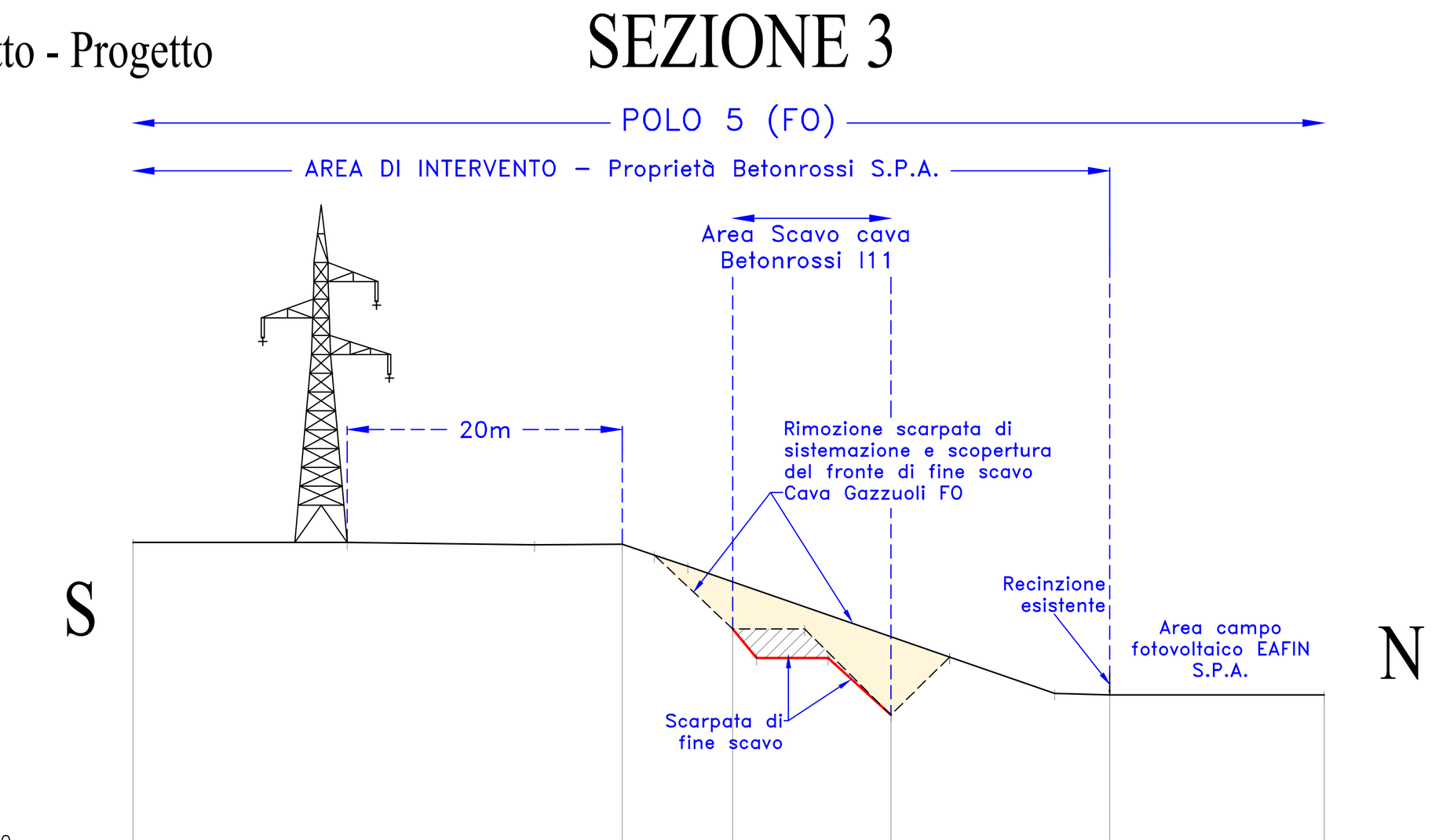

Voce	Valori
QUOTE TERRENO	59.00, 59.00, 58.84, 58.88, 58.12, 57.32, 52.95, 52.95, 46.93, 50.98, 48.45, 48.33, 48.33
DIST.PARZIALI TERRENO	15.00, 13.10, 6.14, 2.24, 2.34, 3.15, 5.02, 6.03, 4.12, 7.33, 3.87, 15.00
QUOTE PROGETTO	52.95, 50.91, 50.91, 46.93
DIST.PARZIALI PROGETTO	1.66, 5.00, 4.39

Sist. Morfologica/Vegetazionale

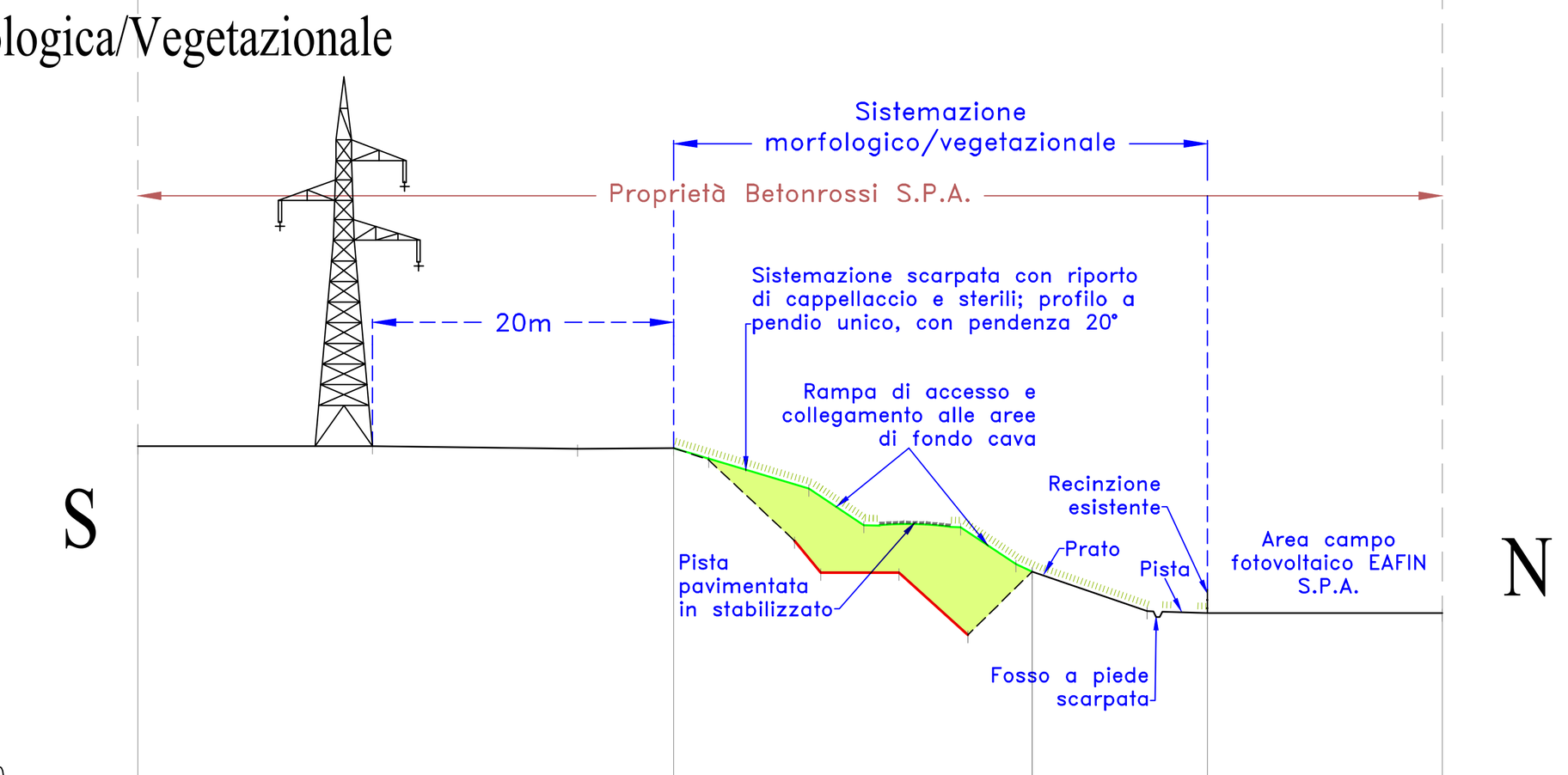

Voce	Valori
QUOTE SISTEMAZIONE	58.88, 56.28, 53.95, 53.81, 51.46, 50.98
DIST.PARZ. SISTEMAZIONE	8.64, 3.51, 6.18, 3.53, 1.06

Stato di fatto - Progetto — SEZIONE 5



Voce	Valori
QUOTE TERRENO	57.88, 57.64, 57.72, 57.77, 57.80, 57.92, 57.81, 57.90, 61.03, 61.06, 57.86, 57.59, 51.71, 51.71, 45.53, 44.26, 44.16, 44.04, 44.17, 49.94, 50.02, 50.55, 50.70, 50.71, 50.72
DIST.PARZ. TERRENO	10.28, 34.03, 3.56, 14.20, 26.47, 8.24, 3.95, 4.25, 4.10, 4.77, 7.45, 5.03, 6.03, 7.40, 21.75, 4.90, 6.77, 10.27, 9.28, 0.93, 1.89, 5.00
QUOTE PROGETTO	57.77, 49.80, 49.80, 45.81, 45.80, 45.53, 45.54
DIST.PARZ. PROGETTO	8.00, 5.00, 4.00, 31.92, 35.58, 4.93

Sist. Morfologica/Vegetazionale

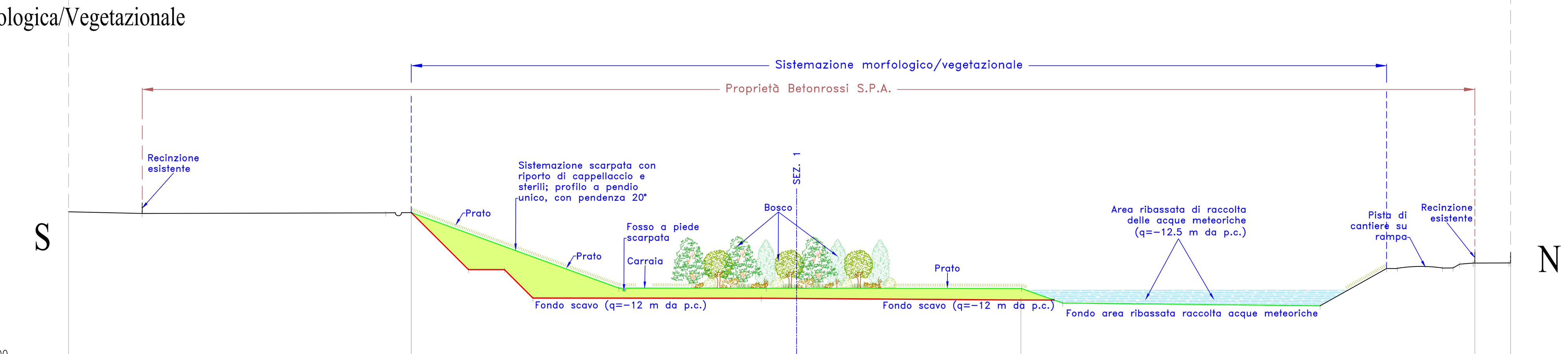

Voce	Valori
QUOTE SISTEMAZIONE	57.77, 47.21, 47.19, 47.16, 45.11, 44.72
DIST.PARZ. SISTEMAZIONE	29.02, 20.60, 35.65, 5.77, 35.98

Stato di fatto - Progetto — SEZIONE 4

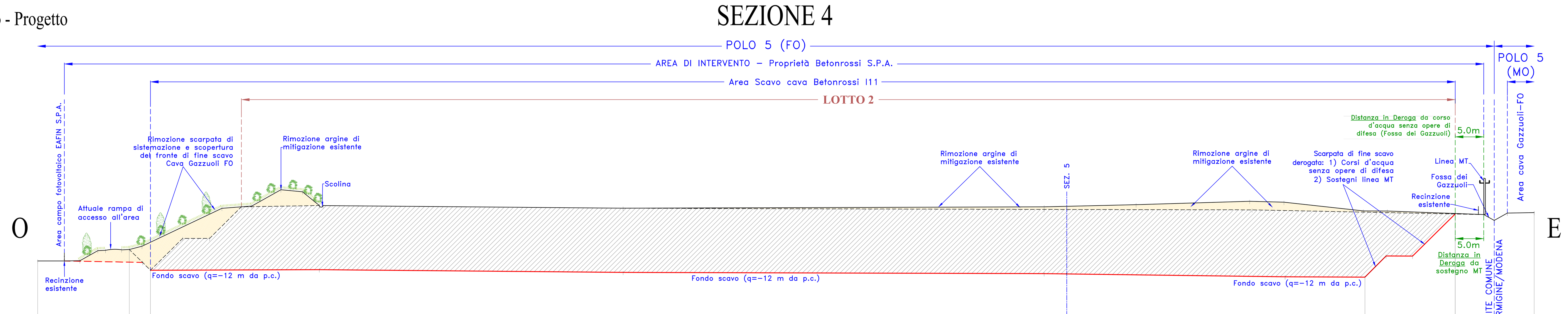

Voce	Valori
QUOTE TERRENO	48.18, 48.18, 48.21, 50.11, 50.31, 50.93, 46.43, 52.40, 52.39, 58.03, 58.29, 58.44, 61.49, 61.12, 58.54, 58.05, 57.94, 58.29, 57.80, 58.70, 59.34, 57.73, 59.16, 57.53, 57.26, 57.52, 56.85, 55.77, 57.13, 57.23
DIST.PARZ. TERRENO	5.00, 2.89, 3.38, 5.87, 2.38, 1.58, 6.04, 5.03, 2.30, 3.64, 1.95, 5.44, 4.05, 3.17, 56.84, 33.55, 45.24, 17.19, 21.26, 5.97, 14.87, 2.40, 2.07, 18.04, 1.97, 2.46, 5.00
QUOTE PROGETTO	48.18, 46.43, 46.54, 46.05, 45.80, 45.23, 45.14, 49.12, 49.09, 56.96
DIST.PARZ. PROGETTO	16.11, 31.61, 56.84, 78.79, 45.07, 14.93, 4.00, 5.00, 8.00

Sist. Morfologica/Vegetazionale

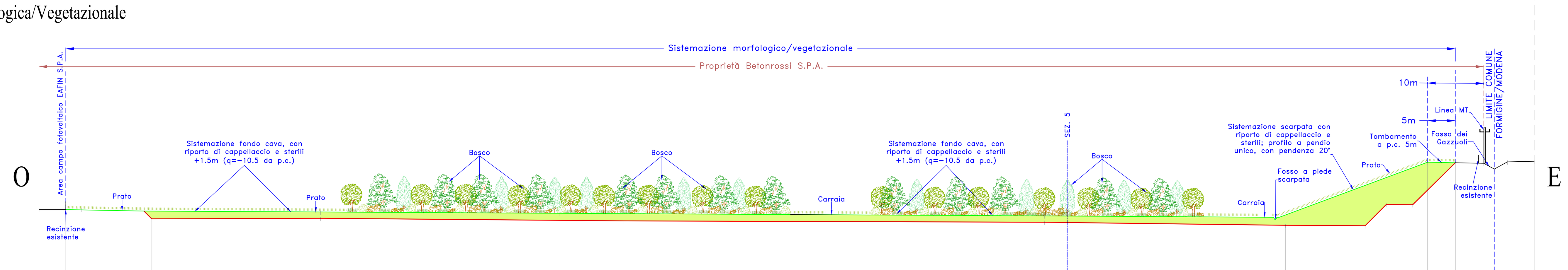

Voce	Valori
QUOTE SISTEMAZIONE	48.18, 48.18, 47.91, 47.72, 47.41, 46.98, 46.73, 57.06, 56.96
DIST.PARZ. SISTEMAZIONE	5.00, 14.64, 33.08, 56.84, 78.79, 43.88, 27.83, 5.19

Stato di Fatto - Progetto (Vincolo DPR 128/59 - Linea MT/F. GAZZUOLI)



Voce	Valori
QUOTE TERRENO	58.56, 58.70, 59.34, 57.73, 59.16, 57.53, 57.26, 57.52, 56.85, 55.77, 57.13, 57.23
DIST.PARZ. TERRENO	5.81, 21.26, 5.97, 14.87, 2.40, 2.07, 18.04, 1.97, 2.46, 5.00
QUOTE PROGETTO	45.65, 45.23, 49.28, 49.28, 57.26, 49.12, 49.09, 56.96
DIST.PARZ. PROGETTO	33.49, 4.00, 5.00, 8.00, 1.84, 4.96, 7.97

Sist. Morf./Vegetazionale (Vincolo DPR 128/59 - Linea MT/F. GAZZUOLI)

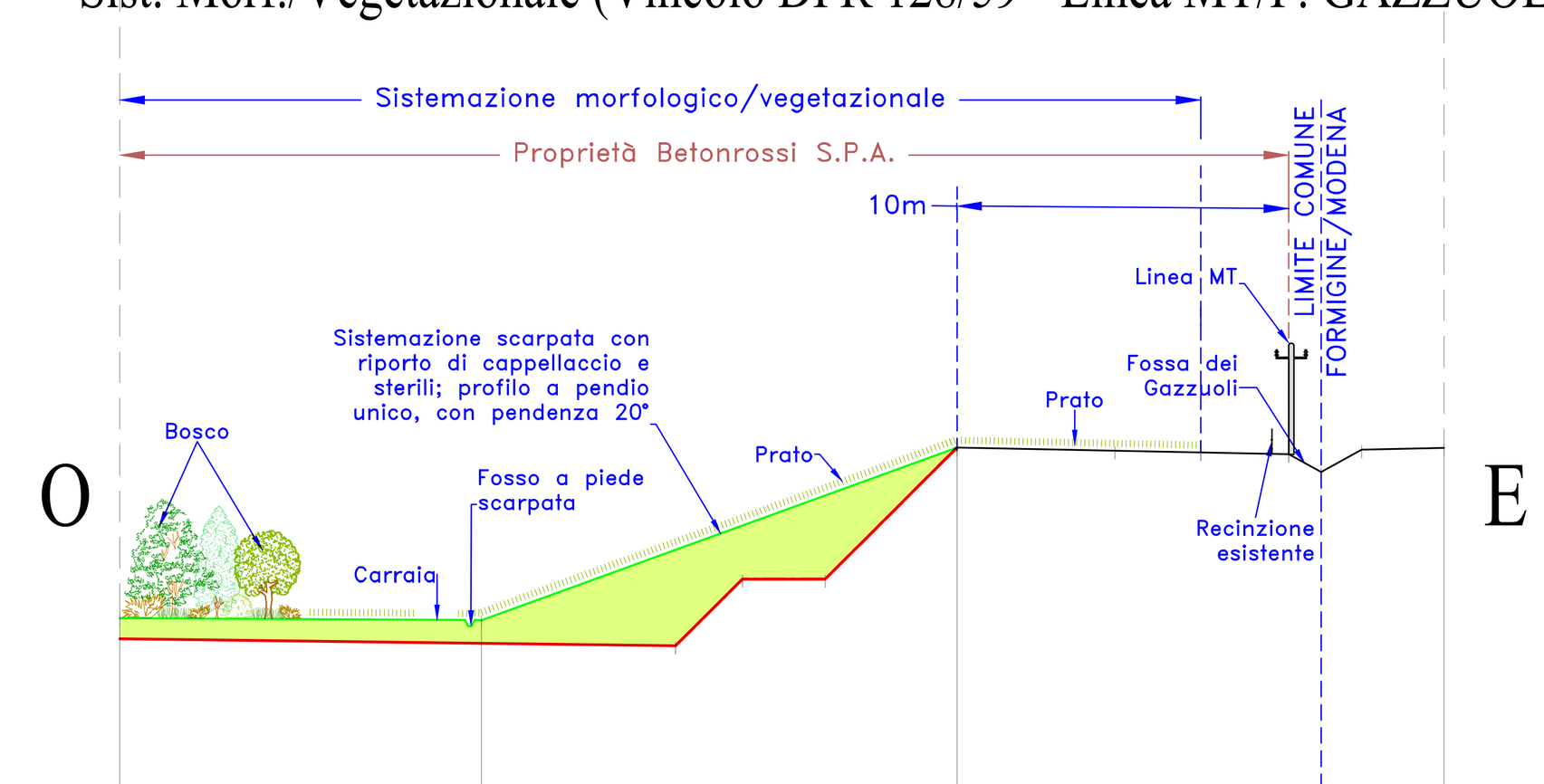

Voce	Valori
QUOTE SISTEMAZIONE	41.92, 46.79, 57.26, 57.06, 56.96
DIST.PARZ. SISTEMAZIONE	21.92, 28.82, 9.58, 5.19

LEGENDA

- Profilo terreno stato di fatto
- Profilo terreno fine scavo cava Gazzuoli-FO
- Profilo progetto di scavo
- Profilo progetto di scavo, sterro per sistemazione morfologica
- Profilo di sistemazione
- Profilo di sistemazione, riporto per sistemazione morfologica
- Scavo di progetto
- Sistemazione morfologica di progetto
- Sistemazione morfologica di progetto, sterro
- Sistemazione morfologica di progetto, riporto
- Area ribassata di raccolta delle acque meteoriche
- 20m a / 10m b — Distanze (a) di rispetto (b) in deroga
- Argini di mitigazione rinverditi esistenti, da rimovere
- Sostegni linea elettrica MT
- Sostegno traliccio linea elettrica di alta tensione
- Inerbimenti
- Aree boscate (Querco-carpinetum boreoitalicum + Quercion pubscentis petraeae)

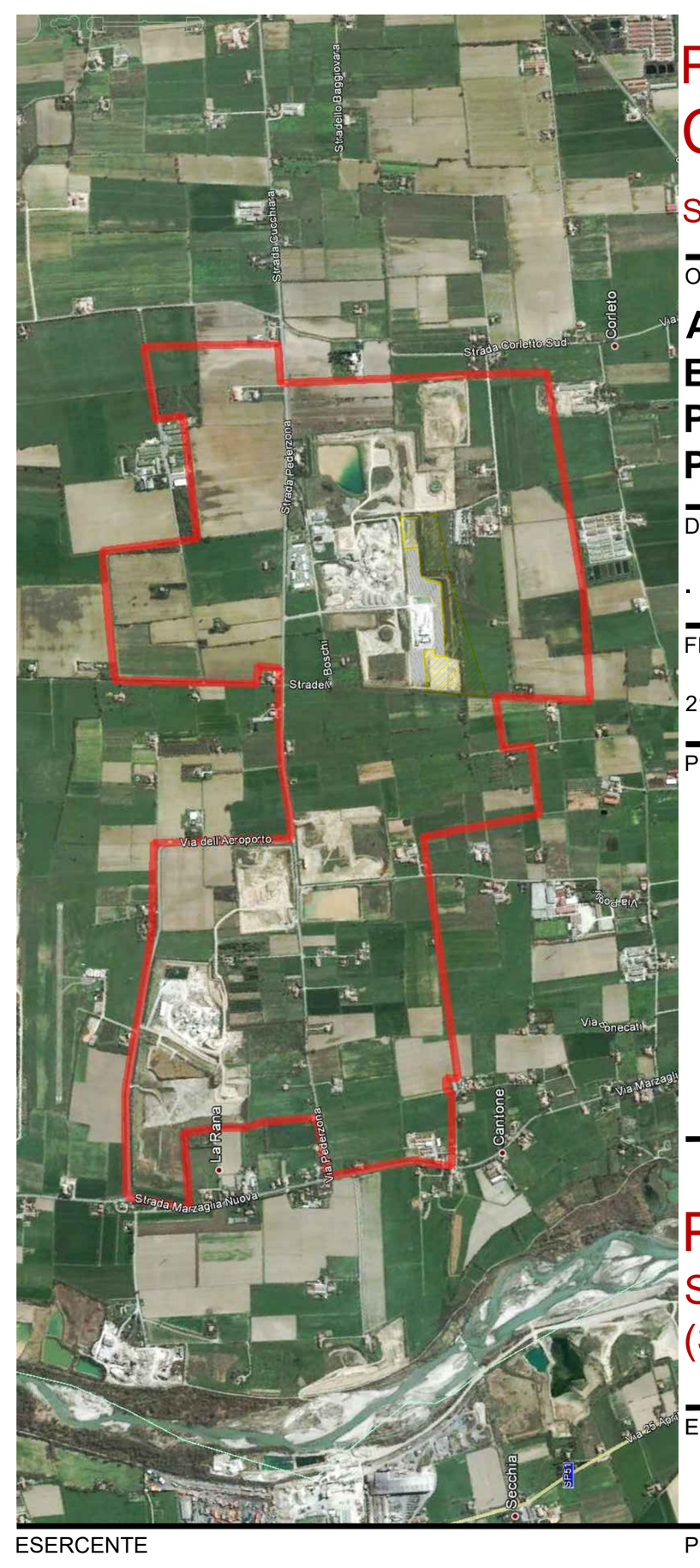

PROVINCIA DI MODENA
COMUNE FORMIGINE
Servizio Pianificazione Territoriale, Mobilità, Edilizia

OGGETTO
ATTUAZIONE DEL PIANO DELLE ATTIVITÀ ESTRATTIVE DEL COMUNE DI FORMIGINE. POLO ESTRATTIVO INTERCOMUNALE N. 5 PEDERZONA - FASE A

DATA EMISSIONE	DATA RILIEVO	
.	.	
FILENAME	REV. N.	IN DATA
21-089-I11-T08-Sez.pdf.p7m	.	.

PROGETTO
STUDIO IMPATTO AMBIENTALE

PIANO DI COLTIVAZIONE E SISTEMAZIONE CAVA DI GHIAIA E SABBIA I11-BETON

PROGETTO
SEZIONI 1 - 2 - 3 - 4 - 5
(Stato di Fatto - Coltivazione - Sistemazione)

ELAB. **T08** SCALA **1:500**

ESERCENTE
BETONROSSI S.P.A.
Via Caorsana, 11
29122 Piacenza (PC)

PROPRIETÀ
BETONROSSI S.P.A.
Via Caorsana, 11
29122 Piacenza (PC)

PROGETTISTA
Dott. Geol. Stefano Cavallini
Studio Geologico Associato
DOLCINI - CAVALLINI
Via Michelangelo, 1 - 41051 Castelnuovo Rangone (MO)
Tel: 059-535499 - e-mail: sgadc@tiscali.it
PEC: sgadc@epap.sicurezzapostale.it
C. F. e P. IVA: 02350480360

COLLABORATORI
Ing. Lorenza Cuoghi
Arch. I. Lorenzo Ferrari
GEODES s.r.l.

CONSULENZE SPECIALISTICHE
Dott. For. Paola Romoli
Studio Agroforestale e Ambientale

A norma di legge ci riserviamo la proprietà dell'elaborato con divieto di riprodurlo o renderlo noto a terzi o Ditte concorrenti senza nostra autorizzazione scritta