COMUNE DI
FORMIGINE

PIANO PARTICOLAREGGIATO INTERCOMUNALE DI INIZIATIVA PUBBLICA

Polo estrattivo 5.1 "Pederzona" **PROGETTO** tav. 18a scala 1:1000 Sezioni di scavo 1-2-3-4-5	COMUNE DI MODENA: P.P. Approvato con Delibera di C.C. n.115 del 23 luglio 1998 1° Variante approvata con delibera di C.C. n.°92 del 22 dicembre 2003 2° Variante approvata con delibera di C.C. n.°96 del 15 dicembre 2008 COMUNE DI FORMIGINE: Approvazione C.C. n° 96 del 29.10.98 Progetto Attuativo G.C. n°33 del 25.03.99 Variante C.C. n.3 del 04.02.2003 Variante progetto attuativo G.C. n.59 del 29.05.2003 Variante C.C. n.18 del 25.03.2004 Variante C.C. n. 34 del 02.04.2009

IL DIRIGENTE AREA 3
Arch. Bruno Marino

Dirigente Arch. Bruno Marino - tel.059 416340 - fax 059 416305 - e-mail: urbanistica@comune.formigine.mo.it
Urbanistica - via Unità d'Italia, 26 - 41043 Formigine (Mo) - Italia

LEGENDA

- Sterro e/o scavo
- Profilo piano campagna attuale (1998)
- Profilo di fondo scavo
- Profilo terrapieni di progetto e/o rilevati
- Sezione di massimo scavo
- Sezione aree di riserva (Art. 5 Norme particolareggiate)
- Sezione aree di ampliamento (Variante P.P. 2007)

SEZ. 001

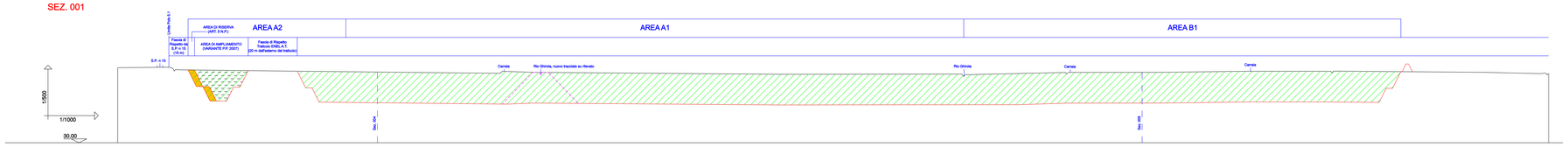

SEZ. 002

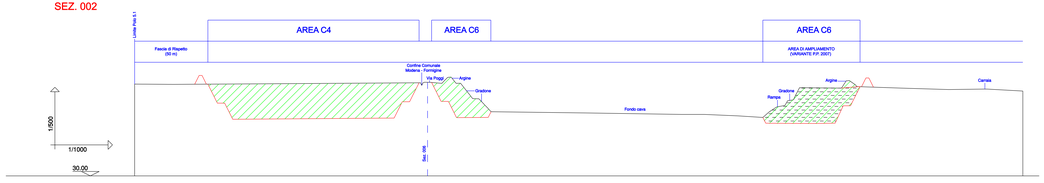

SEZ. 003

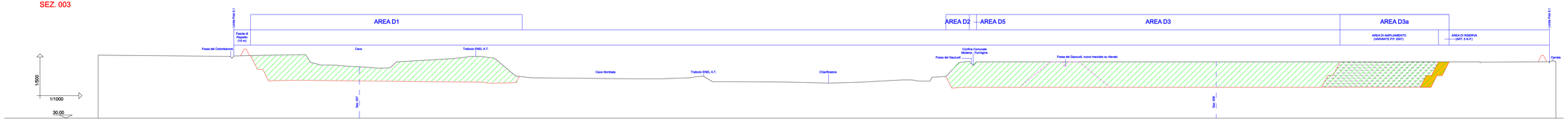

SEZ. 004

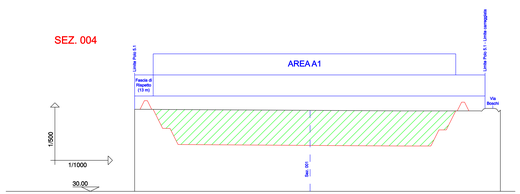
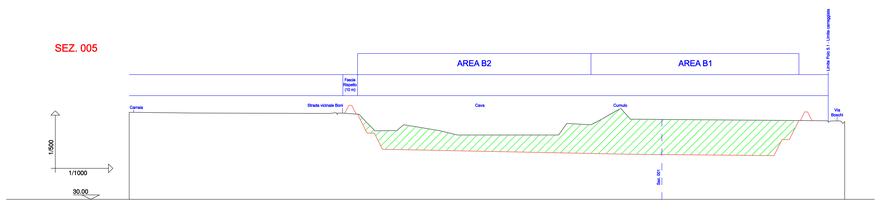
SEZ. 005