SEZIONE TIPO SETTORE E16 - RIO GHIAROLA

Scala 1:250

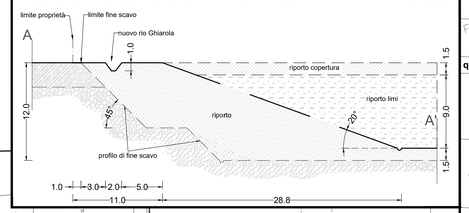

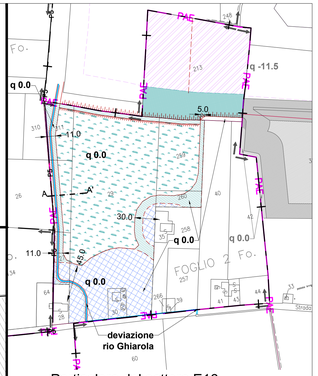

Particolare del settore E16 (scala 1:2500)
Ipotesi destinazione a vasca decantazione limi

SEZIONE TIPO (Scala 1:250) - **Sistemazione tipo e recupero ambientale delle aree di scavo**



LEGENDA

- Limite PAE Formigine
- Limite Polo 5
- Confine di Comune Modena/Formigine
- Aree in fase attuativa A - Formigine / Modena
- Zone per impianti del P.P. Polo 5.1 - a) attuate, b) di completamento, relativa numerazione
- Zone estrattive del P.P. Polo 5.1 - Formigine - recupero ambientale finale prevalentemente di tipo naturalistico (boschi, macchie arbustive, prati) con progetti di sistemazione approvati.
- Zone estrattive della Fase A - Formigine, con recupero ambientale finale di tipo naturalistico (boschi, macchie arbustive, prati) - a) scarpate di sistemazione, b) fondo cava e quote di sistemazione in metri dal piano campagna.
- Zone estrattive della Fase A - Formigine, con recupero finale o a piano campagna mediante vasche decantazione limi (q 0,0), o a piano ribassato (q<-10,5) con destinazione finale ad uso prevalentemente agricolo.
- Zone estrattive della Fase A - Formigine: area di riserva - recupero ambientale finale di tipo naturalistico (boschi, macchie arbustive, prati) solo se escavate; uso prevelentemente agricolo negli altri casi.
- Zone estrattive della Fase A - Modena, con recupero ambientale finale di tipo naturalistico (boschi, macchie arbustive, prati) - a) scarpate di sistemazione, b) fondo cava e quote di sistemazione in metri dal piano campagna.
- Zone estrattive Fase A e P.P. Polo 5.1 Modena con recupero finale a piano campagna mediante vasche decantazione limi con destinazione di tipo naturalistico (boschi, macchie arbustive, prati) o uso prevalentemente agricolo.
- Viabilità di progetto, percorso dei mezzi da e verso gli impianti
- Disponibilità La Modenese Soc. Cons.: settori di scavo E16, I2, I13-I14-I16
- Proprietà La Splendida S.R.L. Soc. Agr.: settore di scavo E3.4
- Proprietà Betonrossi S.p.A.: settorI di scavo I11, E13.2
- Proprietà C.I.L.S.E.A. Soc. Coop.: Cava Pederzona
- Proprietà INERTI PEDERZONA S.R.L.: Fossa Gazzuoli

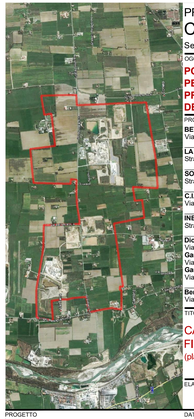

PROVINCIA DI MODENA
COMUNE DI FORMIGINE
Servizio Pianificazione Territoriale ed Urbanistica

OGGETTO
POLO ESTRATTIVO INTERCOMUNALE N. 5 PEDERZONA
PROPOSTA DI PIANO DI COORDINAMENTO DELLA FASE A IN COMUNE DI FORMIGINE

PROPONENTE
BETONROSSI SPA
Via Caorsana, 11 - 29122 Piacenza (PC)

LA MODENESE SOC. CONS. R.L.
Strada Pederzona, 16/a - 41043 Formigine (MO)

SOC. AGRICOLA LA SPLENDIDA S.R.L.
Strada degli Schiocchi, 12 - 41124 Modena (MO)

C.I.L.S.E.A. SOC. COOP.
Via M.L. King, 4/a - 41122 Modena (MO)

INERTI PEDERZONA S.R.L.
Strada Pederzona, 16/a - 41043 Formigine (MO)

Dioguardi Teresa
Via Mistral, 4 - 41053 Maranello (MO)
Garuti Michela
Via Mistral, 2 - 41053 Maranello (MO)
Garuti Giorgia
Via Monti, 14 - 41053 Maranello (MO)

Berselli Guido
Via Bonecati, 8 - 41043 Formigine (MO)

TITOLO
CARTA DELLE DESTINAZIONI D'USO FINALI
(planimetria catastale)

TAV.	SCALA
2.2.m1(ii)	1:4000

PROGETTO	DATA EMISSIONE	DATA RILIEVO
Studio Geologico Associato DOLCINI - CAVALLINI	20/12/2018	03 giugno 2015

Via Michelangelo, 1 - 41051 Castelnuovo Rangone (MO)
tel. fax 059/535811 cell. 339-5329182
e-mail: info@dolcini-cavallini.it
PEC: posta@pec.geodes.wt.it
C. F. e P. IVA: 02350490360

FILE NAME	REV. N.	IN DATA
4PCPS-2.2.m.14-T siet_veg&usoC.dwg	4	18/12/2018

REDATTA DA	APPROVATA DA	IN DATA
LF	SC	18/12/2018

PROGETTISTA	COLLABORATORI	CONSULENZE SPECIALISTICHE
Dott. Geol. Stefano Cavallini	**Arch. I. Lorenzo Ferrari**	

A norma di legge ci riserviamo la proprietà dell'elaborato con divieto di riprodurlo o renderlo noto a terzi o Ditte concorrenti senza nostra autorizzazione scritta.